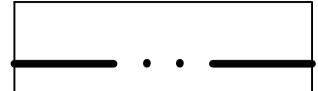









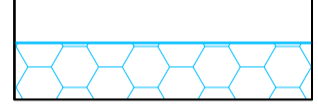


-  Confine comunale
-  Autostrada A9 - Chiasso/Milano
-  Viabilità Provinciale (SP19 e SP27)
-  Principale Viabilità comunale di collegamento con le aree Prod/Terz/Com
-  Principale Viabilità comunale di collegamento con le aree Agricole
-  Rotatorie
-  Cavalcavia
-  Limitazione Temporanea (semaforo)
-  Area produttive/terziarie/commerciali
-  Area agricole e boscate
-  Delimitazione centro abitato (PGT e D.l.285/92)

COMUNE DI CASSINA RIZZARDI
Provincia di Como



T1

CARTOGRAFIA RELATIVA ALLA CIRCOLAZIONE DEI TRASPORTI ECCEZIONALI ED ELENCO STRADE PERCORRIBILI DI COMPETENZA DEL COMUNE DI CASSINA RIZZARDI (CO) AI SENSI DELLE LINEE GUIDA APPROVATE DA REGIONE LOMBARDIA CON DGR N° XI/1341 DEL 4 MARZO 2019

- Viabilità Provinciale SP19**
> Via Manzoni
- Viabilità Provinciale SP27**
> Via Risorgimento
> Via Vittorio Emanuele
> Viale Roma
- Principale Viabilità comunale di collegamento con le aree Prod/Terz/Com**
> Via Monti
> Via F.lli Nava
> Via alla Selva
> Via per Guanzate
> Via all'Industria
> Via Guanzasca
- Principale Viabilità comunale di collegamento con le aree Agricole**
> Via Monte Grappa
> Via Mirabello
> Via Giuseppe Verdi
> Via ai Boschi

TAVOLA 1

INQUADRAMENTO

INFRASTRUTTURE TERRITORIALI COMUNALI

Regione Lombardia
Linee Guida all'assegnazione delle funzioni relative alle autorizzazioni alla circolazione dei trasporti eccezionali - L.R. 4 aprile 2012, n. 6, art. 42
2° AGGIORNAMENTO
(alle Linee Guida approvate con DGR n. XI/6931 del 24 luglio 2017 e alle Linee Guida approvate con DGR n. XI/7859 del 12 febbraio 2018)



CARTOGRAFIA COMUNE DI CASSINA RIZZARDI (CO)

Allegato alla Delibera di Consiglio Comunale N..... del.....

FIRMA PROGETTISTA
ARCH. GIANFREDO MAZZOTTA
iscritto all'Ordine degli Architetti P.P.C. della Provincia di Como n. 1519 - studio in Erba, via Carlo Porta 8 - T.F. 031/5338880



CON LA COLLABORAZIONE DI:
Il Responsabile dell'Area Urbanistica, Edilizia Privata ed Ambiente del Comune: **GEOM. CRISTINA DOSSO**
e note informative per le ordinanze viabilistiche in vigore fornite dalla Polizia Locale.

Data:
OTTOBRE 2019
Scala:
GRAFICA

TIMBRI COMUNALI